

Нязепетровск

Верхний Уфалей

Гора Егоза

Гора Сугомак

Кыштым

Хребет Юрма

Карабаш

Хребет Таганай

Златоуст

Чебаркуль

Аша

Сим

18

Сатка

26

14

Миасс

Хребет Уралтау

Хребет Уреньга

Бакал

Хребет Нургуш

Катав-Ивановск


Хребет Зигальга

- 
-

# Гора Сугомак



# Вершина горы Сугомак



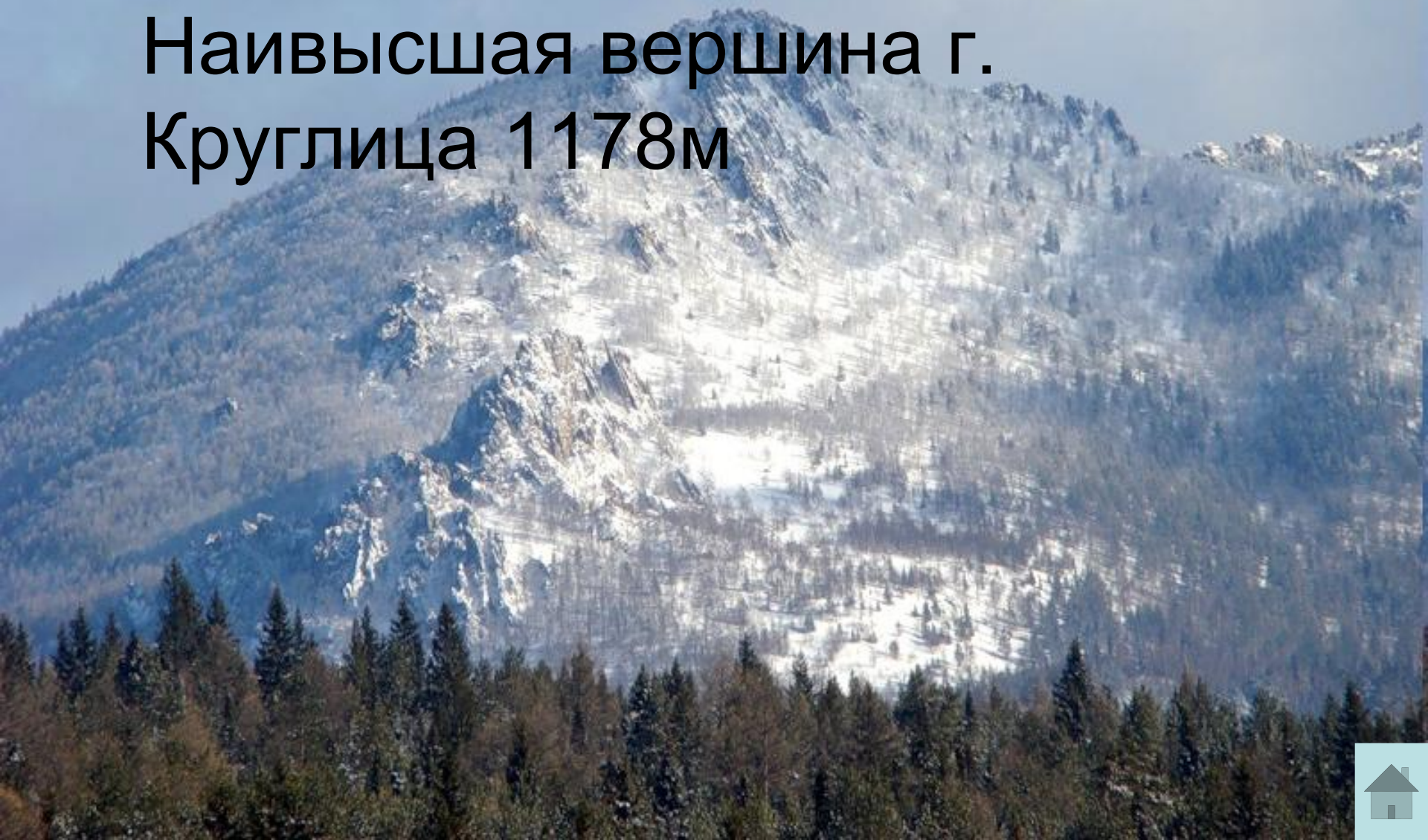
# Гора Егоза



# Вид с горы Егоза



Хребет Таганай означает  
«подставка для луны».  
Наивысшая вершина г.  
Круглица 1178м



Хребет Таганай – это система из трёх хребтов: Большой, Малый, Средний.

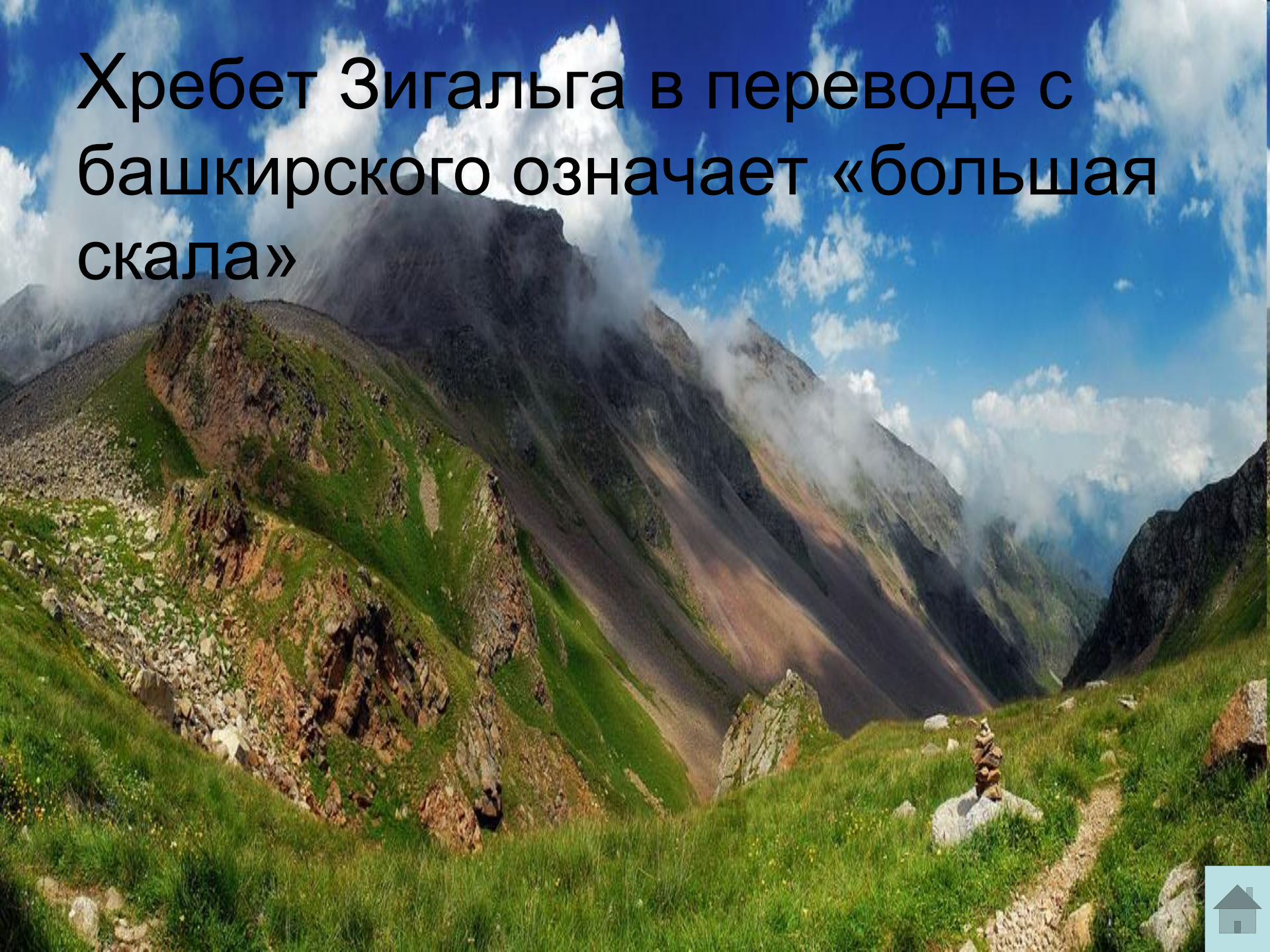


Гора Уреньга (с татарского – «кленовая гора»). Самый длинный горный хребет- 65 км

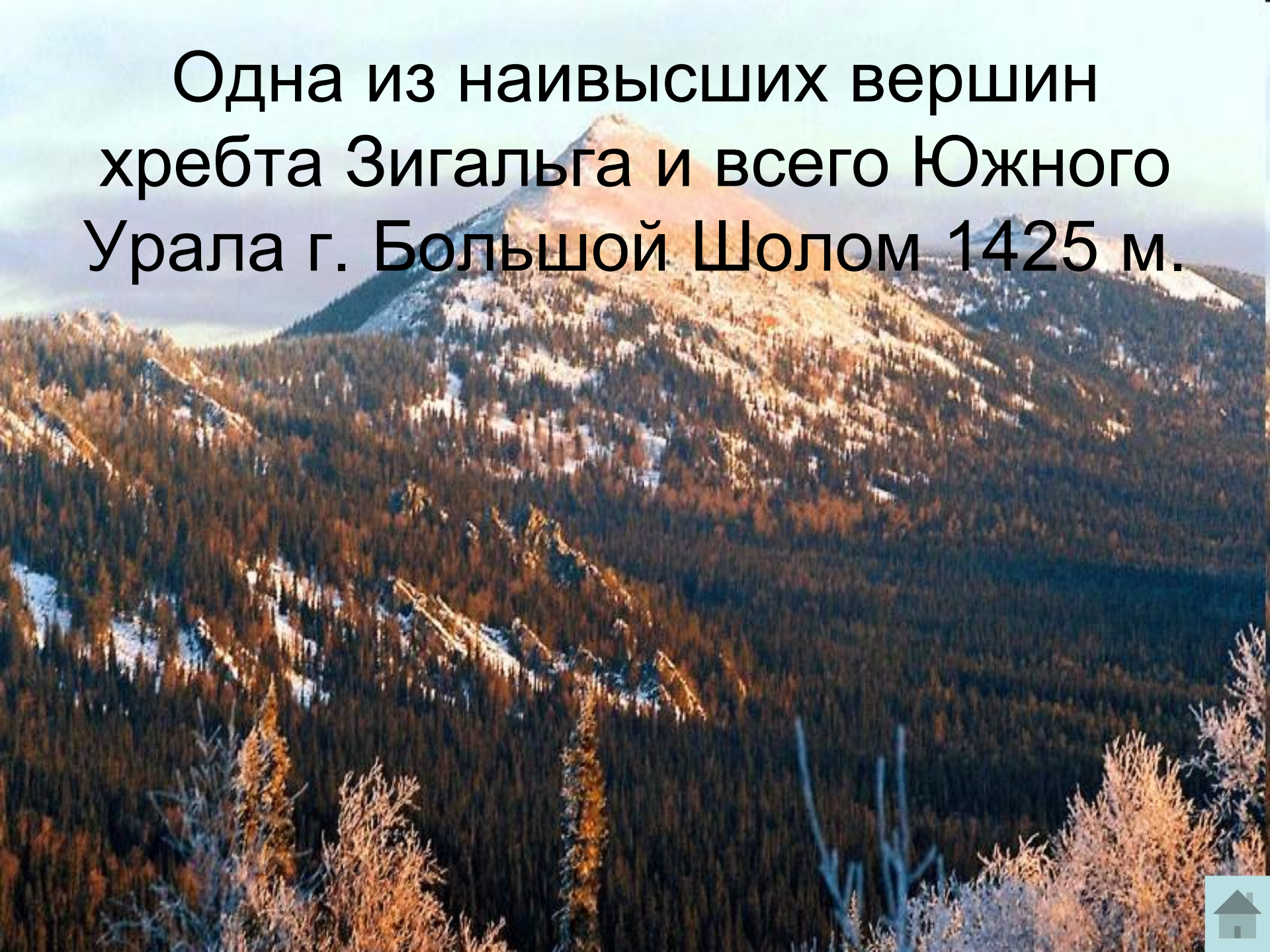




Хребет Зигальга в переводе с башкирского означает «большая скала»



Одна из наивысших вершин  
хребта Зигальга и всего Южного  
Урала г. Большой Шолом 1425 м.



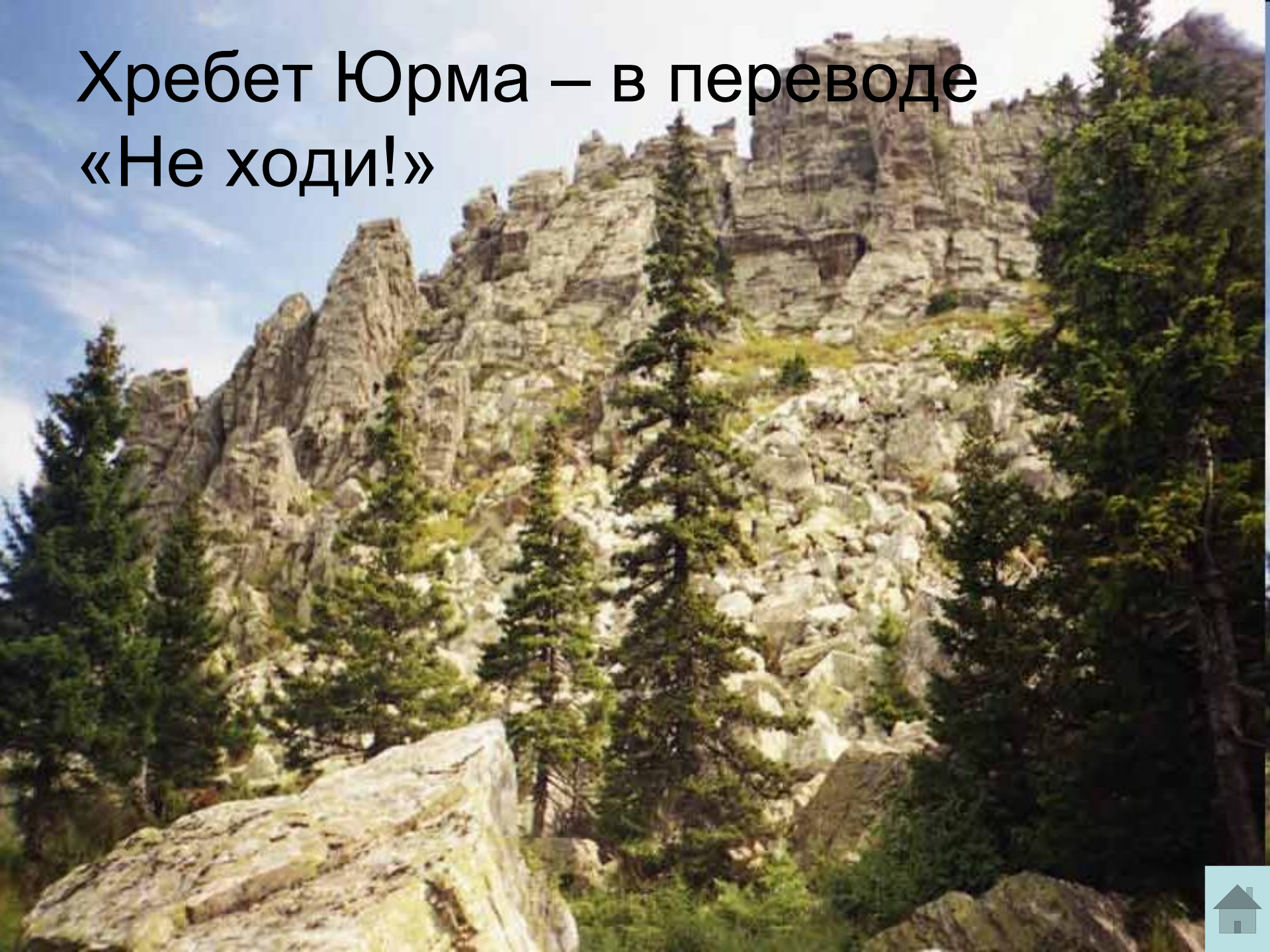
# Хребет Нургуш в переводе с тюркского «Лучезарная Птица»



Наивысшая вершина хребта Нургуш – гора Большой Нургуш (1406 м) – наивысшая точка Челябинской области.



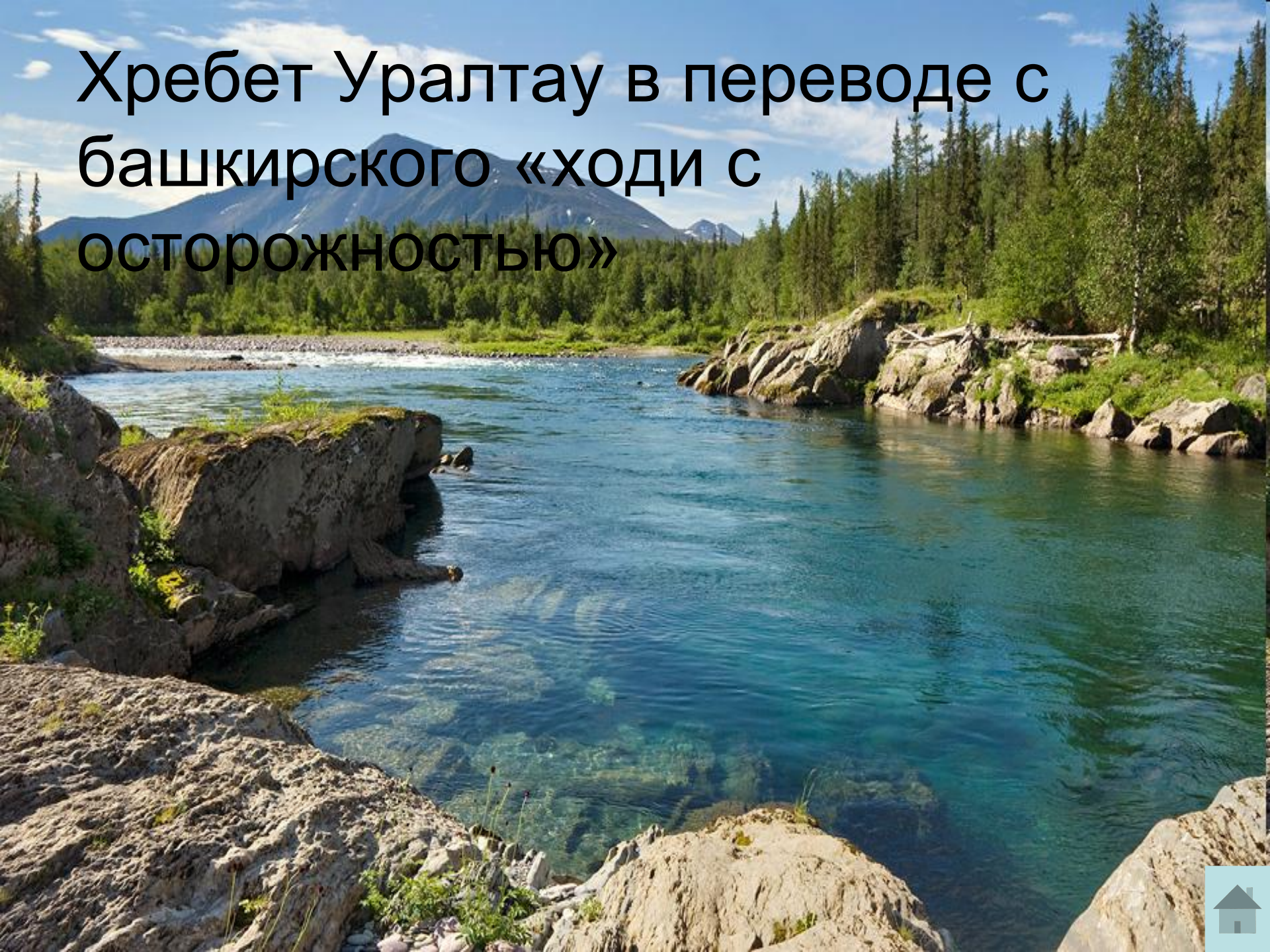
# Хребет Юрма – в переводе «Не ходи!»



Возле Юрмы проходит граница между  
Южным и Средним Уралом



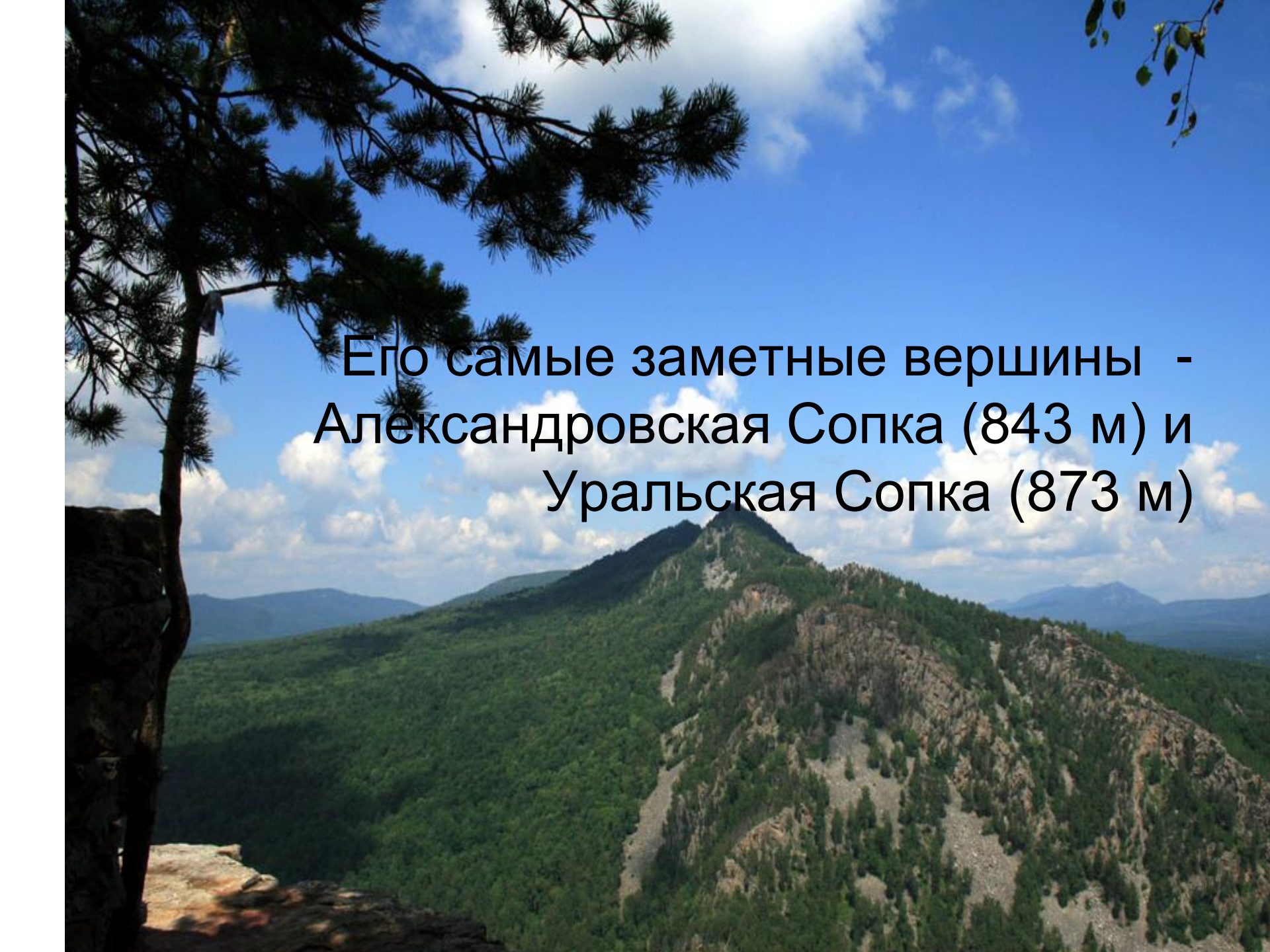
Хребет Уралтау в переводе с башкирского «ходи с осторожностью»



На Южном Урале нет высоких альпийских пиков, поражающих своей грандиозностью, зато есть вершины, возвышающиеся на тысячу и более метров над уровнем моря и хранящие несметные сокровища хозяйки Урала.







Его самые заметные вершины -  
Александровская Сопка (843 м) и  
Уральская Сопка (873 м)

















**Живописные места, чистейший  
воздух, неплохие трассы – вот  
что нужно для настоящего  
отдыха!**

